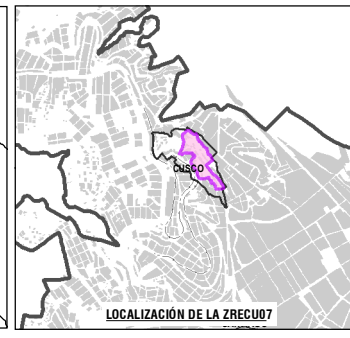
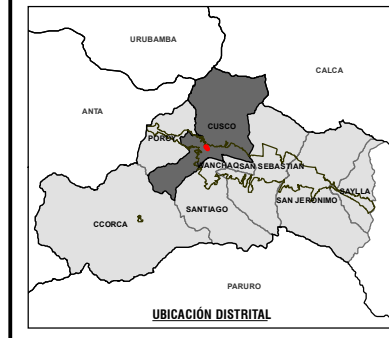


ÁREAS DE APOORTE Y EQUIPAMIENTO URBANO
1:2,500

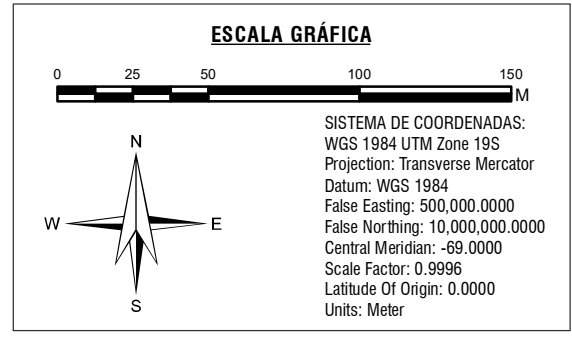


- ZONA DE REGLAMENTACIÓN ESPECIAL
- ÁMBITO DE INTERVENCIÓN
- BORDE URBANO
- CENTRO HISTÓRICO
- ÁREA DE AMORTIGUAMIENTO DEL C.H.
- MANZANA ENTORNO URBANO
- AGRUPACIONES URBANAS
- GAVIÓN EXISTENTE
- MURO DE CONTENCIÓN EXISTENTE

- LEYENDA**
- QUEBRADAS
 - RIACHUELO CANALIZADO
 - CANAL
 - PUENTE
 - VÍAS
 - LÍNEA FÉRREA
 - CURVAS DE NIVEL

- ÁREAS DE APOORTE (HAB.)**
- EDUCACIÓN
 - OTROS USOS
 - RECREACIÓN
 - ÁREA VERDE
 - OTROS FINES - ARBORIZACIÓN

- ÁREAS DE APOORTE (PDU 2013-2023)**
- EDUCACIÓN
 - OTROS USOS
 - RECREACIÓN
 - ÁREA VERDE



| | | | |
|---|--|---|-----------------------------------|
| <p>MUNICIPALIDAD PROVINCIAL DE CUSCO</p> | <p>GERENCIA DE DESARROLLO URBANO Y RURAL</p> | <p>PLAN ESPECÍFICO ZRECU07</p> | |
| | | <p>PROYECTO: "MEJORAMIENTO Y RECUPERACIÓN DE LAS CONDICIONES DE HABITABILIDAD URBANA EN 41 ZONAS DE REGLAMENTACIÓN ESPECIAL DE LA PROVINCIA DE CUSCO"</p> | |
| <p>ZONA: ZONA DE REGLAMENTACIÓN ESPECIAL</p> | | | |
| <p>MAPA: ÁREAS DE APOORTE Y EQUIPAMIENTO URBANO</p> | | | |
| <p>FUENTE: - INEI - PDM 2018-2028 CUSCO - PDU 2013-2023 CUSCO - HABILITACIONES URBANAS EN EL PRESENTE DOCUMENTO SON REFERENCIALES</p> | <p>ELABORADO POR: EQUIPO TÉCNICO PM4120E</p> | <p>ESCALA: 1:2,500</p> | <p>MD-FC 04</p> |
| <p>LOS LÍMITES TERRITORIALES EN EL PRESENTE DOCUMENTO SON REFERENCIALES</p> | | | |